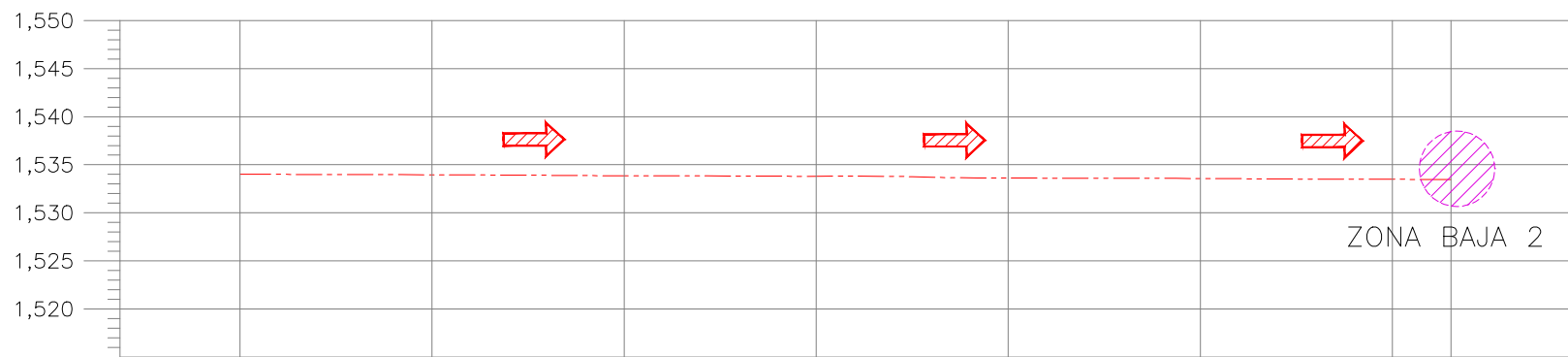
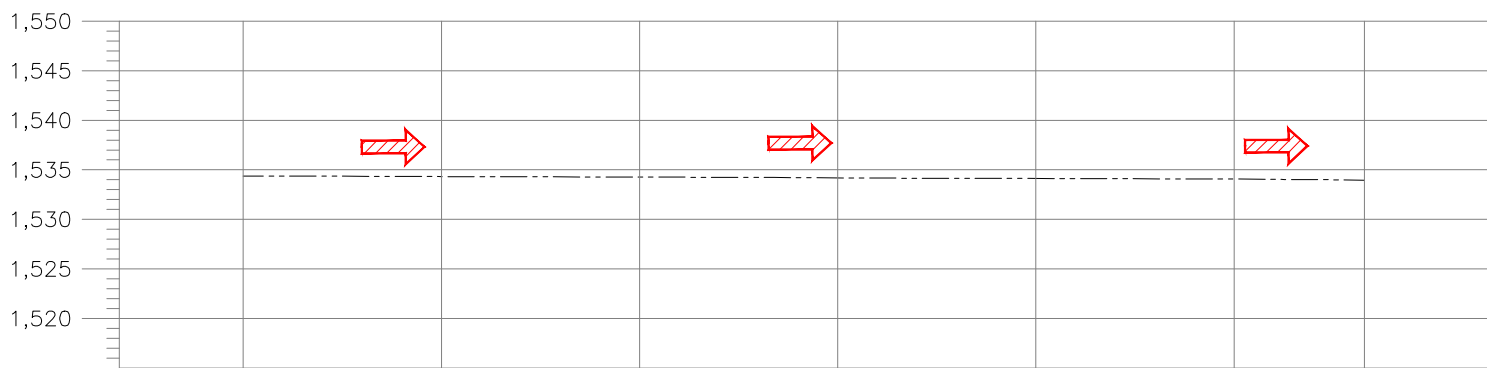


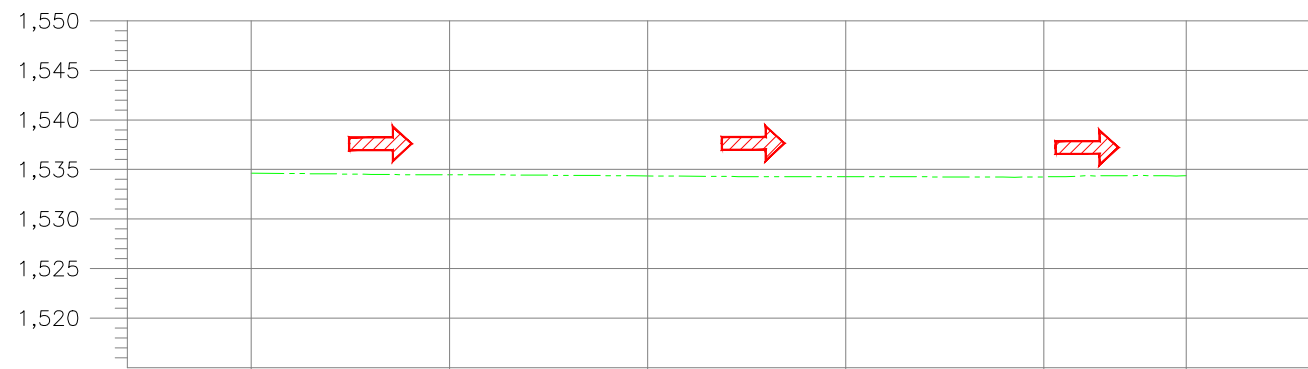
FLUJOS DE ESCURRIMENTOS PLUVIALES.




PERFIL TOPOGRAFICO (CALLE PUERTO ESCONDIDO)  
ESCALA HORIZONTAL 1 : 100  
ESCALA VERTICAL 1 : 100



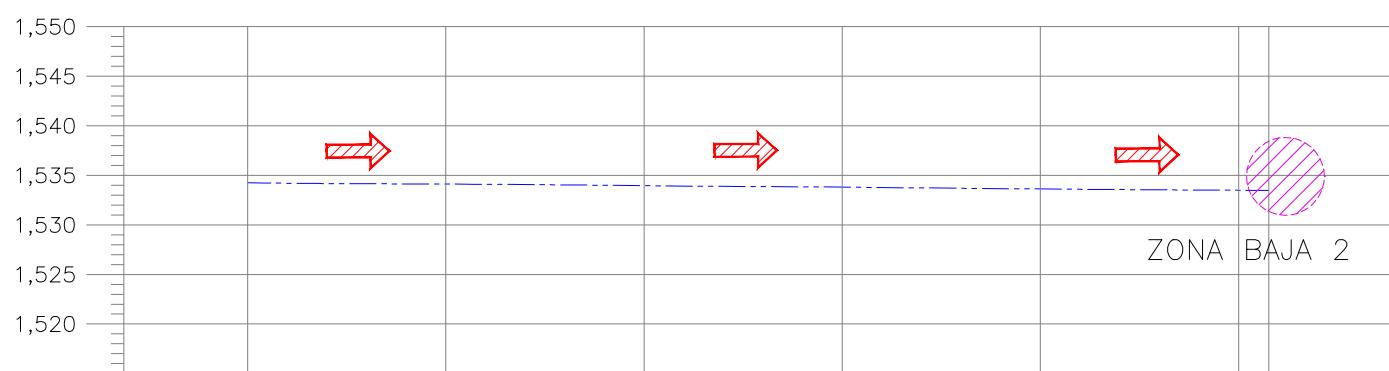
PERFIL TOPOGRAFICO (CALLE SALINA CRUZ)  
ESCALA HORIZONTAL 1 : 100  
ESCALA VERTICAL 1 : 100



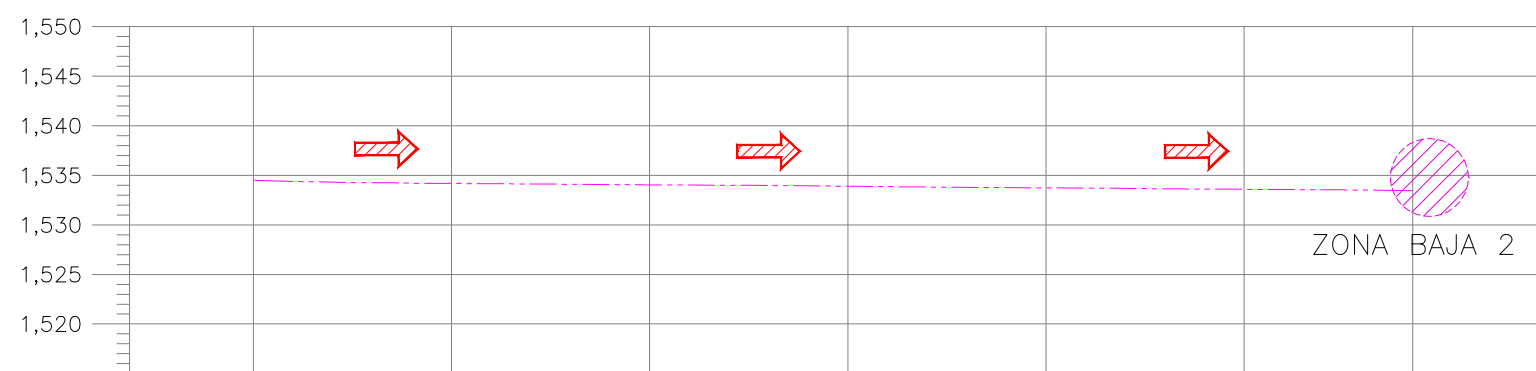
PERFIL TOPOGRAFICO (CALLE PUERTO ANGEL)  
ESCALA HORIZONTAL 1 : 100  
ESCALA VERTICAL 1 : 100



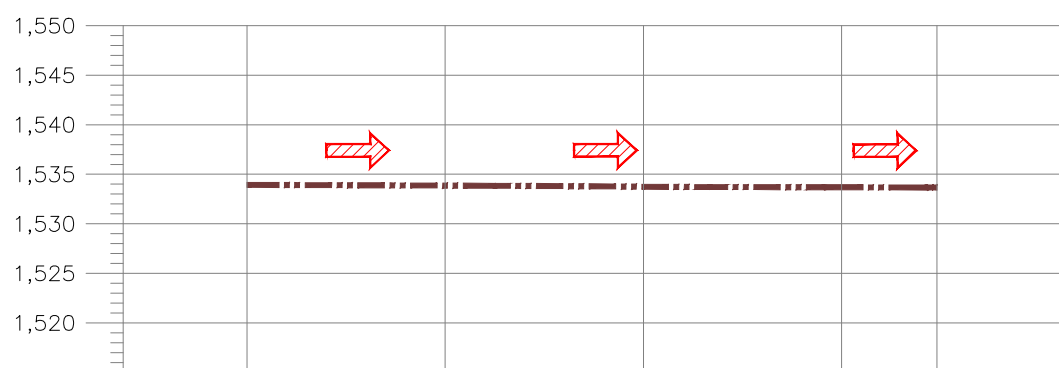
PERFIL TOPOGRAFICO (CALLE MANIALTEPEC)  
ESCALA HORIZONTAL 1 : 100  
ESCALA VERTICAL 1 : 100



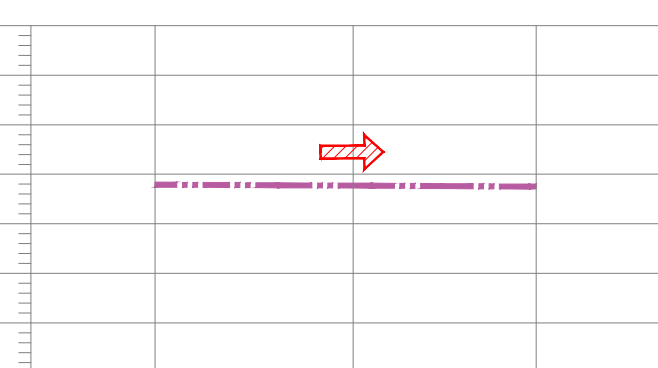
PERFIL TOPOGRAFICO (CALLE SANTA ELENA 1)  
ESCALA HORIZONTAL 1 : 100  
ESCALA VERTICAL 1 : 100



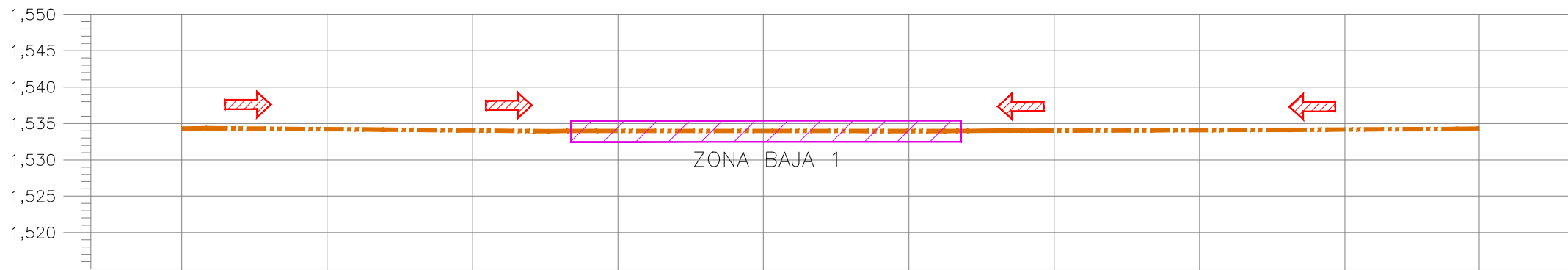
PERFIL TOPOGRAFICO (CALLE SANTA ELENA 2)  
ESCALA HORIZONTAL 1 : 100  
ESCALA VERTICAL 1 : 100



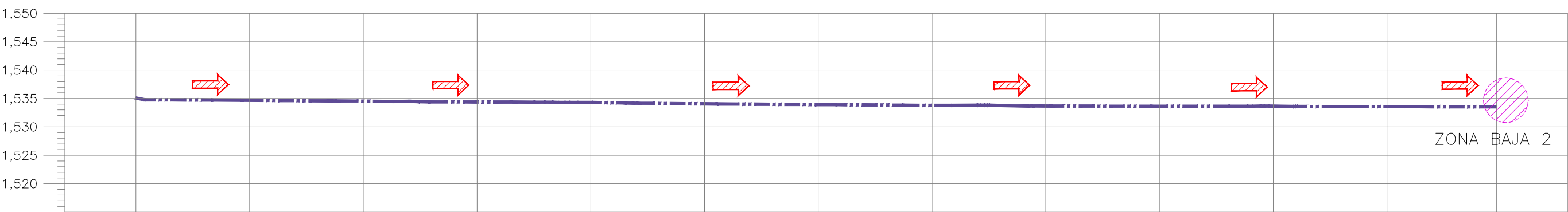
PERFIL TOPOGRAFICO (CALLE CHACAHUA)  
ESCALA HORIZONTAL 1 : 100  
ESCALA VERTICAL 1 : 100



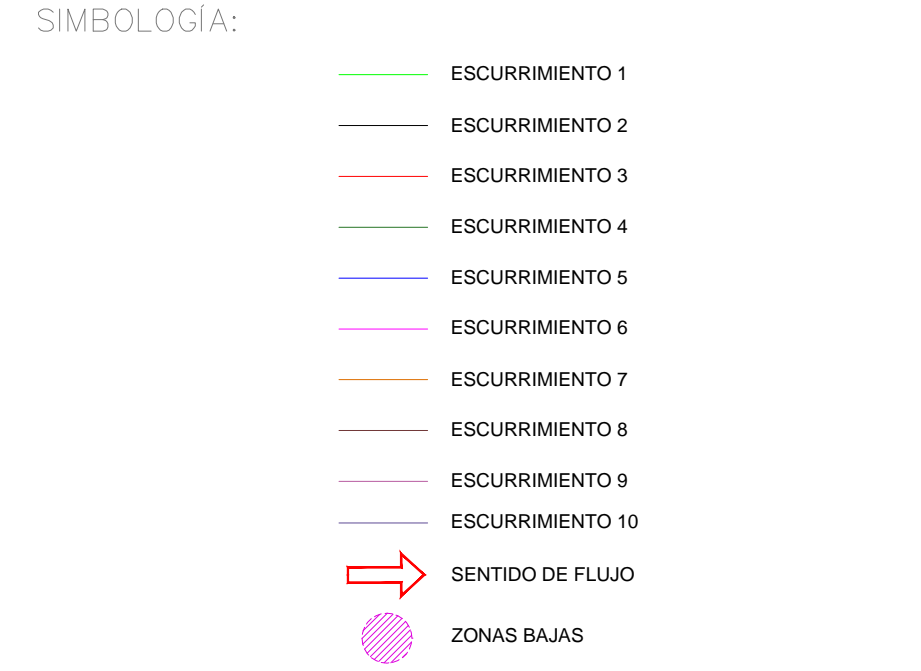
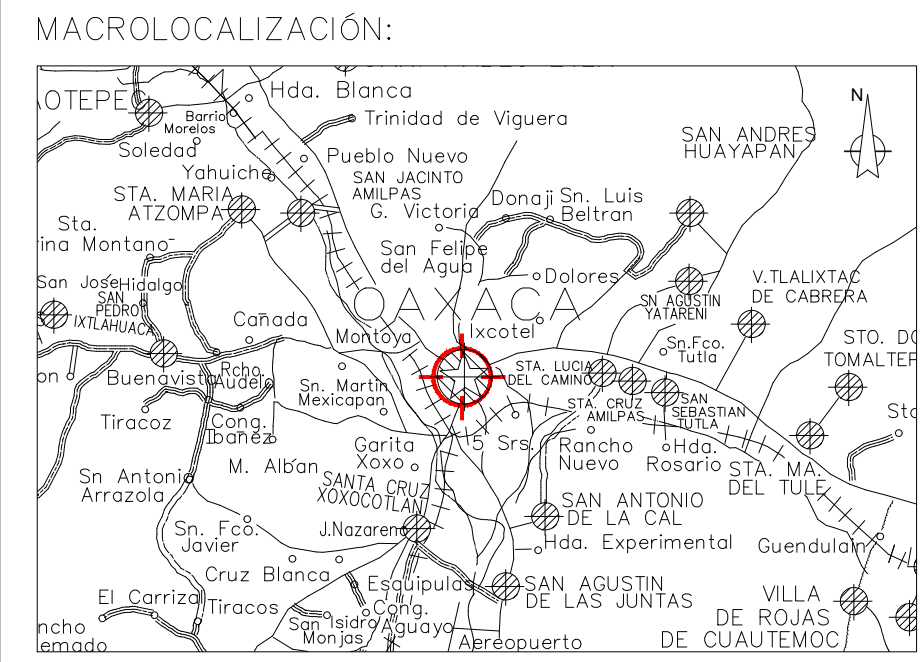
PERFIL TOPOGRAFICO (CALLE HUATULCO)  
ESCALA HORIZONTAL 1 : 100  
ESCALA VERTICAL 1 : 100



PERFIL TOPOGRAFICO (CALLE PUERTO ANGEL)  
ESCALA HORIZONTAL 1 : 100  
ESCALA VERTICAL 1 : 100



PERFIL TOPOGRAFICO (CALLE PUERTO ESCONDIDO)  
ESCALA HORIZONTAL 1 : 100  
ESCALA VERTICAL 1 : 100



<b>SERVICIOS DE AGUA</b> SISTEMA OPERADOR DE LOS SERVICIOS DE AGUA POTABLE Y ALCANTARILLADO			
NOMBRE DEL PROYECTO REHABILITACIÓN DE DRENAJE PLUVIAL EN LA COLONIA SANTA ELENA, LOCALIDAD SANTA CRUZ XOXOCOTLÁN, MUNICIPIO SANTA CRUZ XOXOCOTLÁN.			
UBICACIÓN: SANTA CRUZ XOXOCOTLÁN.		TIPO: DRENAJE PLUVIAL	
DIRECTOR GENERAL DE SAPAO. ARQ. OMAR PEREZ BENITEZ			
JEFE DE ESTUDIOS Y PROYECTOS. ING. LAHIR DE JESUS CRUZ LOPEZ.			No. PLANO 1 / 3
RESPONSABLE DE PROYECTO. ING. LAHIR DE JESUS CRUZ LOPEZ.			
FECHA: ABRIL 2025	ESCALA: 1:600	CLAVE: 3566	TIPO DE PLANO: PLANTA GENERAL (ESCURRIMENTOS)